

IGREJA

Trav. Medeiros

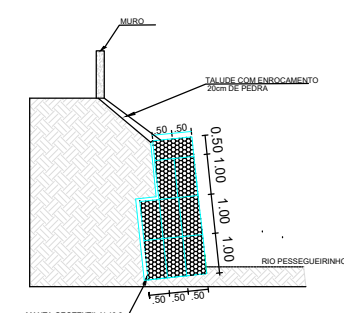
ARROIO PESSEQUEIRINHO

UTM 21 - SIRGAS 2000
N - 6.913.816

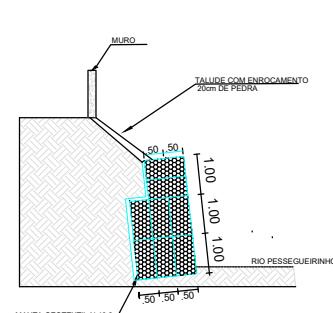
N - 6.913.948,0064
E - 747 218 0000

Е - 747.218,9213

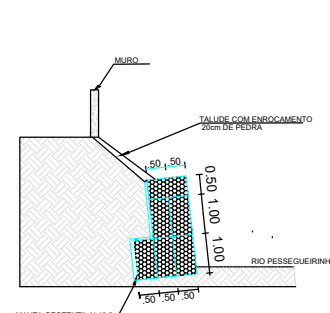
Av. M
E - 747.218,9213
PONTE SOBRE ARROIO PESSEGUEIRINHO



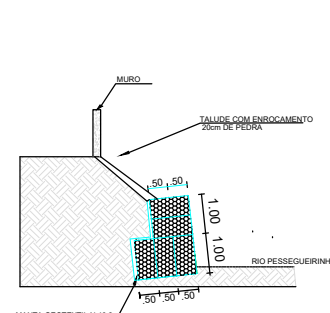
CORTE



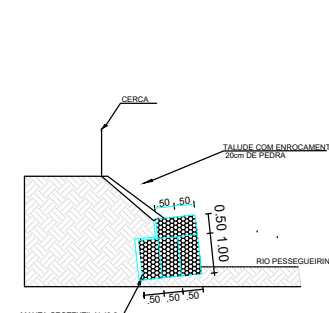
CORTE




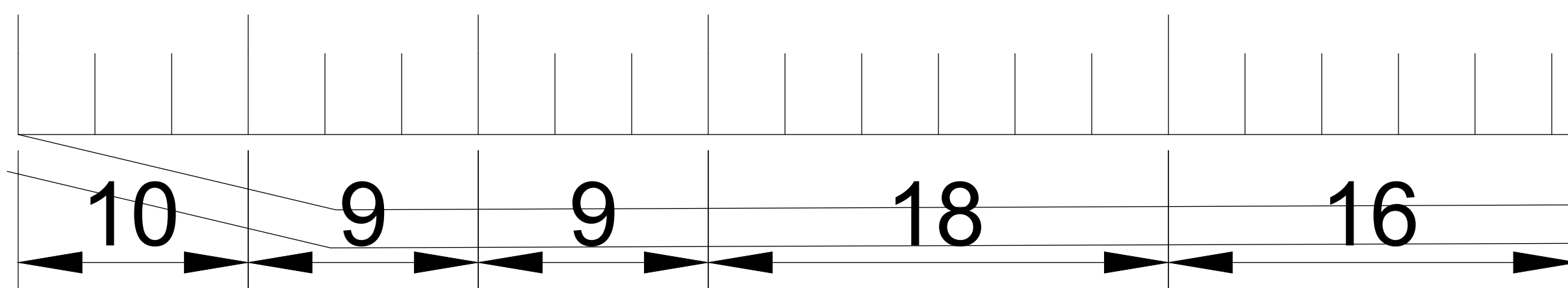
CORTE



CORTE



CORTES



Avenida Expedicionário Weber, 298
Bairro Cruzeiro - Santa Rosa - RS
fone/fax: 55 3511 5100

MUNICIPIO DE SANTA ROSA/RS
PODER EXECUTIVO
SECRETARIA MUNICIPAL DE PLANEJAMENTO E HABITAÇÃO

MURO DE GABIÕES

GABIÕES PESSEQUEIRINHO - MURO

Prancha:

05

Proprietário:

Município de Santa Rosa - RS

Responsável Técnico:	
----------------------	--

André Zamin - Engº. Civil - CREA/RS 190304

Escala	Data	Área	Desenho
SE	Setembro 2025	93,00 m ²	André

Revis

00

Cidade	Endereço
Santa Rosa	Rio Pessegueirinho, junto à Travessa Medeiros, Vila Nova

Coordenadas

Início: Lat.: - 27°52'35.2"S; Lon.: - 54°29'20.2"O	Fim: Lat.: - 27°52'33.6"S; Lon.: - 54°29'19.4"C
--	---